



1.- MUNICIPIO: Jiquipilco
2.- NUMERO: 27

MUNICIPIO
ODAS
DE
INCLUIDE
OTROS

X

INVENTARIO DE BIENES INMUEBLES

5	6	7	8	9	10	11			12	13	14	15	16	17	18	19	20	21	22	23		24		25			
						NORTE	ORIENTE	PONIENTE												NÚMERO	FECHA	TIPO DE DEPRECIACION	%		ANUAL	ACUMULADA	
1	1231	5	BIENES INMUEBLES-TERRENOS-PANTEONES	JARDIN MUNICIPAL	RICARDO FLORES AL PANTEON	CABECERA SAN FRANCISCO EL ALTO	13.80 METROS	12.50 METROS	11.78 METROS	ENTRADA AL PERFECTO	126	126	2012-11-13	0.00	JARDIN PANTEON	CROQUIS DE POSICION ORIGINAL, CONTRATO DE COMPRA VENTA EN COPIA, SOLICITUD Y AGRADECIMIENTO DE COMPRA, REGISTRO DE PAGO EN COPIA, CROQUIS DE UBICACION ORIGINAL Y COPIA Y GACETA DE GOBIERNO ORIGINAL. FECHA 15 DE JUNIO 2001		270201510	0	COMPRA	0000-00-00	2012-11-12	18:15:38				
3	1231	3	BIENES INMUEBLES-TERRENOS-ALMACENES	PANTEON MUNICIPAL	DOMINGO CONOCIDO	DOLORES AMARILLAS	TERRENO EJIDAL	TERRENO EJIDAL	TERRENO EJIDAL		5,359.00	5,359.00	2012-11-13	0.00	PANTEON	SE CARECE DE DOCUMENTACION		2711021	0	COMPRA	0000-00-00	2012-11-13	10:26:09				
4	1231	3	BIENES INMUEBLES-TERRENOS-PANTEONES	PANTEON MUNICIPAL	DOMINGO CONOCIDO	EMILIANO ZAPATA	EN TRES LINEAS 35.00 METROS; 35.00 METROS; 57.00 METROS	328.00 METROS MAURO RICAARDO MARTINEZ	69.50 METROS PASCUAL RAMIREZ	EN TRES LINEAS 28.00 METROS; 7.00 METROS; 34.50 METROS MARGARITO MARTINEZ Y BONIFACIO MARTINEZ	66,656.00	66,656.00	2012-11-15	0.00	PANTEON	SE CARECE DE DOCUMENTACION		2707083	0	COMPRA	0000-00-00	2012-11-15	10:31:11				
5	1231	3	BIENES INMUEBLES-TERRENOS-PANTEONES	PANTEON MUNICIPAL	DOMINGO CONOCIDO	SAN MIGUEL YUXTEPEC	ANGELINA DE LA CRUZ HERNANDEZ	CARLOS PATINO VILLAFARSA	CAMINO VECINAL	AREA DE USO COMUN	5,994.00	5,994.00	2012-11-13	0.00	PANTEON	SE CARECE DE DOCUMENTACION		2712018	0	COMPRA	0000-00-00	2012-11-15	10:34:01				
6	1231	3	BIENES INMUEBLES-TERRENOS-PANTEONES	PANTEON MUNICIPAL	CAJAZA DEL PANTEON	CABECERA MUNICIPAL	CALLE CAJAZA DEL PANTEON	BERNARDO GARCIA Y ESPERANZA MEDINA	CAMINO VECINAL Y JULIA SANCHEZ	CAMINO VECINAL	17,410.00	17,410.00	2012-11-13	0.00	PANTEON	ESCRITURA PUBLICANA, 863 ORIGINAL, CONTRATO DE COMPRAVENTA A ORIGINAL, ACTA DE CABILDO NO. 105 FECHA 29 DE FEBRERO 2012 EN COPIA, CERTIFICACION DE CLAVE CATASTRAL ORIGINAL		270110500	0	COMPRA	0000-00-00	2012-11-15	10:37:19				
7	1231	3	BIENES INMUEBLES-TERRENOS-PANTEONES	PANTEON MUNICIPAL	DOMINGO CONOCIDO	MOXTEJE	TERRENO EJIDAL	TERRENO EJIDAL	TERRENO EJIDAL		8,539.00	8,539.00	2012-11-13	0.00	PANTEON	SE CARECE DE DOCUMENTACION		2703041	0	COMPRA	0000-00-00	2012-11-13	10:42:11				
			BIENES INMUEBLES-TERRENOS-PANTEONES	PANTEON MUNICIPAL	DOMINGO CONOCIDO	MOXTEJE	CARRETERA	ANDRES DE LA CRUZ SEGUNDO	TERRENO TRIANGULAR	ANSELMO GAUCIA HERNANDEZ	5,000.00	5,000.00	2012-11-13	0.00	PANTEON	SE CARECE DE DOCUMENTACION		2703068	0	COMPRA	0000-00-00	2012-11-13	11:41:11				



Presidente(a) Municipal

JESUS SANCHEZ DAVILA

Tesorero(a) Municipal

C. MIGUEL ANGELES DAVILA


Titular del Organismo Interno de Control

L.D. ALEJANDRO VENEGAS AVILA

Secretario(a)

MATRON JAVIER BALDERAS HINOJOSA


MUN. PROFIL	CUENTA	SUBCuenta	NOMBRE DE LA CUENTA	NOMBRE DEL INMUEBLE	UBICACION	LOCALIDAD	MEDIDAS Y COLINDANCIAS				SUPERFICIE (M2)	SUPERFICIE CONSTRUIDA (M2)	FECHA DE ADSCRIPCION	VALOR DE ADSCRIPCION	USO	DOCUMENTO QUE ADSCRIBE LA POSESION	NOMBRE DEL REGISTRANTE	NOMBRE DEL REGISTRO PUBLICO DE LA ENTIDAD	CLAVE CATASTRAL	VALOR CATASTRAL	LOCALIDAD DE ADSCRIPCION	POLIZAS		FECHA DE VIGENCIA	DEPRECIACION	COMENTARIO	
							NORTE	SUR	ORIENTE	POSETITE												TIPO	MONEDA				
9	1231	3	BIENES INMUEBLES-TERRENOS-PANTEONES	PANTEON MUNICIPAL	MANZANA SEXTA	MANZANA SEXTA	66.20 METROS WENSELADO REDYNA JACINTO	70.00 METROS ORILCSANCHEZ Y JUNA SANCHEZ	117.00 METROS PARQUE INFANTIL E IGLESIA	152.00 METROS	10,186.69	10,186.69	2012-11-13 11:17:24	0.00	PANTEON	INSTRATO DE DONACION Y COMPRA VENTA PERMISO SANITARIO Y DICTAMEN DE FACTIVIDAD, CROQUIS DE UBICACION Y PLANO			271234	0	COMPRA		0000-00-00	2012-11-13 11:17:24			
10	1231	3	BIENES INMUEBLES-TERRENOS-PANTEONES	PANTEON MUNICIPAL	SANTA MARIA NATIVITAS	SANTA MARIA NATIVITAS	AURENTINO VICTORIA	DEPOSITO DE AGUA	AVELINO VICTORIA	DEPOSITO DE AGUA	5,601.00	5,601.00	2012-11-13 11:43:27	0.00	PANTEON	SE CARCE DE DOCUMENTACION			2703068	0	COMPRA		0000-00-00	2012-11-13 11:43:27			
11	1231	3	BIENES INMUEBLES-TERRENOS-PANTEONES	AMPLIACION PANTEON MUNICIPAL	CAJAZADA DEL PANTEON	CABECERA MUNICIPAL MANZANA CUARTA					9,110.00	9,110.00	2012-12-21 10:40:30	3,589,968.00	PANTEON	CONPRAYENT A ORIGINAL, CROQUIS DE UBICACION COPA, TESTAMONIO NOTARIAL E INMATRICULACION ADMINISTRATIVA	865	3478	2.70105E+14	0	COMPRA		0000-00-00	2012-12-21 10:40:30			
12	1231	5	BIENES INMUEBLES-TERRENOS-PARCOS Y ZOOLOGICOS	PARQUE	EX HACIENDA DE BOXIMO	BOXIMO	50.00 METROS ACCESO PRIVADO FAMILIA GONZALEZ	50.00 METROS NICOLAS GONZALEZ	100.00 METROS ANTONIO GONZALEZ	100.00 METROS NICOLAS GONZALEZ	5,000.00	5,000.00	2012-11-13 11:02:51	0.00	PARQUE	ACTA DE DONACION ORIGINAL, CERTIFICACION ORIGINAL SOLICITUD DE INMATRICULACION Y CONSTANCIA DE POSESION POR DELEGADO Y CONSERVADO CIVIL			271000301	0	DONACION		0000-00-00	2012-11-13 11:02:51			
13	1231	5	BIENES INMUEBLES-TERRENOS-PREDIOS NO EDIFICADOS	EL SOLARICITO	CARRETERA DELAHUACA NAUCALPAN	MANZANA SEGUNDA	27.00 METROS CAMINO VECINAL	27.80 METROS CARRETERA A NAUCALPAN	11.60 METROS CAMINO VECINAL	11.80 METROS PEDRO CASTILLO	436.21	0	2012-11-12 17:57:03	15,000.00	NO EDIFICADO	CON ADMINISTRATIVA ORIGINAL, CONSTANCIA DE POSESION ORIGINAL, CONTRATO DE COMPRAVENT A EN COPIA Y CROQUIS DE UBICACION EN COPIA	485.94	485.94	2701000067	15,000.00	COMPRA		0000-00-00	2012-11-12 17:57:03			
14	1231	5	BIENES INMUEBLES-TERRENOS-PREDIOS NO EDIFICADOS	LAGUNA DE ESTABILIZACION	SANTA ISABEL	SANTA ISABEL	250.00 METROS JOSE BECERRIL	250.00 METROS JUAN Y MARCO ANTONIO BECERRIL	120.00 METROS CAMINO VIEJO	120.00 METROS JOSE BECERRIL JACINTO	30,000.00	30,000.00	2012-11-12 18:35:19	0.00	LAGUNA	CONPRAYENT A EN COPIA CUATRO CROQUIS DE UBICACION, CERTIFICACION DE PAGO DE IMPUESTOS Y CONSTANCIA DE POSESION			2702005	0	COMPRA		0000-00-00	2012-11-12 18:35:19			
15	1231	5	BIENES INMUEBLES-TERRENOS-PREDIOS NO EDIFICADOS	TERRENO	DOMICLIO CONOCIDO	CABECERA MUNICIPAL	CRUZ MALDONADO	CAMINO VECINAL	CONCEPCION ISABEL	MARCELINO MALDONADO	976	976	2012-11-13 09:52:44	0.00	BALDIO	SE CARCE DE DOCUMENTACION			2701250	0	COMPRA		0000-00-00	2012-11-13 09:52:44			
16	1231	5	BIENES INMUEBLES-TERRENOS-PREDIOS NO EDIFICADOS	TERRENO	MANZANA PRIMERA	CABECERA MUNICIPAL	50.50 METROS CAMINO VECINAL	81.00 METROS BARRANCA	37.00 METROS PABLO ARZATE	18.00 METROS GILBERTO ANGELES	2,170.00	2,170.00	2012-11-13 09:55:18	0.00	BALDIO	CONPRAYENT A EN COPIA ACTA DE ADJUDICACION EN COPIA Y DOS CROQUIS DE UBICACION				0	COMPRA		0000-00-00	2012-11-13 09:55:18			



Tesorero(a) Municipal
MIGUEL ANGELES DAVILA





Titular del Organó Interno de Control
L.D. ALEJANDRO VENEGAS AVILA




Secretaria(a)
MTRO. JAVIER BALDERAS HINOJOSA

MUN. PROCE.	CUENTA	SUBCUENTA	NOMBRE DE LA CUENTA	NOMBRE DEL INMUEBLE	UBICACIÓN	LOCALIDAD	MEDIDAS Y COLINDANCIAS				SUPERFICIE CONSTRUIDA (M ²)	SUPERFICIE (M ²)	FECHA DE ADQUISICIÓN	VALOR DE ADQUISICIÓN	USO	DOCUMENTO QUE AGREGA A LA FOLIOCLAVO	NÚMERO DE REGISTRO PÚBLICO DE LA PROPIEDAD	CLASE CATASTRAL	VALOR CATASTRAL	MODALIDAD DE ADQUISICIÓN	PÓLIZA		FECHA DE ALTA	DEPRECIACIÓN			COMENTARIO #	
							NORTE	SUR	ORIENTE	POSETIVO											TIPO	NÚMERO		PELIGRO	% ANUAL	ACUMULADA		
17	1231	5	BIENES INMUEBLES-TERRENOS-PREDIOS NO EDIFICADOS	HACIENDA LA ENCARNAACION	LAGUNA SECA	JQUIPILCO	CAMINO VECINAL	IGNACIO LAVAREZ Y CADA	SANTIAGO TLAZALA SOCIEDAD AGRICOLA	JQUIPILCO, MAÑIL, SAN BARTOLO DXTOTTILAN	#####	108,380.00	2012-11-19 10:02:40	0.00	BALDIO	REGISTRO DE LA PROPIEDAD CROQUIS Y ACTA DE CASILDO OTDO JUNIO DE 1959		270102	0	DONACION		0000-00-00	2012-11-19 10:02:40					
18	1231	5	BIENES INMUEBLES-TERRENOS-PREDIOS NO EDIFICADOS	TERRENO	CARRETERA DTLANHUACA	CANCERA MUNICIPAL	52.40 METROS ELEUTERIO CASTILLO	43.00 METROS LEONILA FABELA Y JOAQUIN BECERRIL	25.00 METROS AURELIO CASTILLO	EN DOS LINEAS 15.00 METROS 18.00 METROS CARRETERA DTLANHUACA NAUCALPAN		1,976.00	2012-11-13 10:07:15	700.00	BALDIO	EXCORTIVO DE 468 ORIGINAL, SOLICITUD DE CERTIFICADO DE LIBERTAD O EXISTENCIA DE GRAVAMEN, CONTRATO DE COMPRAVENT A EN COPIA Y TRASLADO, CONSTANCIA, SOLICITUD Y RESOLUCION	9870	9870	2701020	0	COMPRA		0000-00-00	2012-11-13 10:07:15				
19	1231	5	BIENES INMUEBLES-TERRENOS-PREDIOS NO EDIFICADOS	TERRENO	DOMICLIO CONOCIDO	RANCHO COLORADO	60.00 METROS PRESA DOLORES	60.00 METROS MIGUEL ANGEL GIL BECERRIL	30.00 METROS JUAN HERNANDEZ	30.00 METROS JUAN HERNANDEZ		1,800.00	2012-11-13 16:02:03	0.00	BALDIO	CONTRATO DE DONACION ORIGINAL Y COPIA DE CREDENCIAL DE ELECTOR			0	DONACION		0000-00-00	2012-11-13 16:02:03					
20	1231	5	BIENES INMUEBLES-TERRENOS-PREDIOS NO EDIFICADOS	TERRENO	DOMICLIO CONOCIDO	MANZANA PRIMERA PARTE BAJA	3.00 METROS JUAN BECERRIL TELLEZ	1.50 METROS VICENTE SANCHEZ	EN DOS LINEAS 10.32 METROS; 32.95 METROS FRANCISCO GONZALEZ DE LA CRUZ	EN TRES LINEAS 36.90 METROS; 4.72 METROS; 32.52 METROS LIBRAMIENTO MUNICIPAL		80	80	2012-11-13 14:33:42	0.00	BALDIO	DONACION ORIGINAL, CONTRATO DE COMPRAVENT A EN COPIA Y DOS CREDENCIALES DE ELECTOR EN COPIA		0	DONACION		0000-00-00	2012-11-13 14:33:42					
21	1231	5	BIENES INMUEBLES-TERRENOS-PREDIOS NO EDIFICADOS	TERRENO	PRINCIPAL	SAN ANTONO NIXINI	29.00 METROS PABLO VILCHIS CARMONA	37.00 METROS CAMINO	27.40 METROS CAMINO	30.00 METROS PABLO VILCHIS CARMONA	347.1	347.1	2012-11-15 10:25:46	0.00	BALDIO	CONTRATO DE DONACION, CERTIFICACION DE COPIAS DE EXPEDIENTES Y CROQUIS Y COPIA DE CREDENCIALES DE ELECTOR		0	DONACION		0000-00-00	2012-11-15 10:25:46						
22	1231	5	BIENES INMUEBLES-TERRENOS-PREDIOS NO EDIFICADOS	TERRENO	PARAJE DATE	MANZANA QUINTA	6.00 METROS LOURDES DIONICIO PIAA	6.00 METROS GENARO SANCHEZ HERNANDEZ	6.00 METROS GENARO SANCHEZ HERNANDEZ	6.00 METROS LOURDES DIONICIO PIAA	36	36	2012-11-15 10:34:47	0.00	BALDIO	DONACION ORIGINAL, COPIA DE CONTRATO DE COMPRAVENT A Y DOS COPIAS DE CREDENCIAL DE ELECTOR		0	DONACION		0000-00-00	2012-11-15 10:34:47						
23	1231	5	BIENES INMUEBLES-TERRENOS-PREDIOS NO EDIFICADOS	TERRENO	PARAJE MOTO	MANZANA SEXTA	1.00 METRO CAMINO	1.00 METRO CAMINO	33.00 METROS JESUS RAFAEL CASTILLO	33.00 METROS CAMINO	34	34	2012-11-15 10:32:52	0.00	BALDIO	DONACION ORIGINAL, COPIA DE CONTRATO DE COMPRAVENT A Y COPIA DE CREDENCIAL DE ELECTOR		0	DONACION		0000-00-00	2012-11-15 10:32:52						
24	1231	5	BIENES INMUEBLES-TERRENOS-PREDIOS NO EDIFICADOS	TERRENO	RANCHO COLORADO	RANCHO COLORADO	21.48 METROS ALBERTO DE ROSAS ESCOBAR	21.48 METROS ALBERTO DE ROSAS ESCOBAR	16.40 METROS ALBERTO DE ROSAS ESCOBAR	16.40 METROS CAMINO	352.27	352.27	2012-11-15 10:57:16	0.00	BALDIO	CONTRATO DE DONACION ORIGINAL, CROQUIS DE UBICACION Y COPIA DE CREDENCIAL DE ELECTOR		0	DONACION		0000-00-00	2012-11-15 10:57:16						
25	1231	5	BIENES INMUEBLES-TERRENOS-PREDIOS NO EDIFICADOS	TERRENO	JUASHI	MANZANA TERCERA AJASHI	24.46 METROS VALADAO DEL MERCADO MUNICIPAL	20.24 METROS VALADAO DEL MERCADO MUNICIPAL	6.24 METROS EFREN GONZALEZ MONROY	FRACCION TRIANGULAR	51		2012-11-15 11:02:38	0.00	BALDIO	CONTRATO DE DONACION ORIGINAL Y CROQUIS DE UBICACION		0	DONACION		0000-00-00	2012-11-15 11:02:38						




Nº	CATEGORÍA	DESCRIPCIÓN	USUARIO	LOCALIDAD	TIPO DE BIEN	VALOR	FECHA DE EMISIÓN	FECHA DE VENCIMIENTO	FECHA DE PAGOS	FECHA DE RECEPCIÓN	FECHA DE CANCELACIÓN	FECHA DE EXPIRACIÓN	FECHA DE REVISIÓN	FECHA DE AUDITORIA	FECHA DE CANCELACIÓN	FECHA DE REVISIÓN	FECHA DE AUDITORIA	FECHA DE CANCELACIÓN	FECHA DE REVISIÓN	FECHA DE AUDITORIA
26	1231	BENEFICIOS INMUEBLES-TERRENIOS-EDIFICIOS-DEPOSITOS	TERRENO	SAN PEDRO	MANZANA 2000 METROS EDIFICIO	15.00 METROS CAMINO	24.00 METROS EDIFICIO	24.00 METROS EDIFICIO	24.00 METROS EDIFICIO	24.00 METROS EDIFICIO	24.00 METROS EDIFICIO	24.00 METROS EDIFICIO	24.00 METROS EDIFICIO	24.00 METROS EDIFICIO	24.00 METROS EDIFICIO	24.00 METROS EDIFICIO	24.00 METROS EDIFICIO	24.00 METROS EDIFICIO	24.00 METROS EDIFICIO	24.00 METROS EDIFICIO
27	1231	BENEFICIOS INMUEBLES-TERRENIOS-EDIFICIOS-DEPOSITOS	TERRENO	SANTA CRUZ TEBOPAN	1.00 METRO CAMINO	1.00 METRO CAMINO	1.00 METRO CAMINO	1.00 METRO CAMINO	1.00 METRO CAMINO	1.00 METRO CAMINO	1.00 METRO CAMINO	1.00 METRO CAMINO	1.00 METRO CAMINO	1.00 METRO CAMINO	1.00 METRO CAMINO	1.00 METRO CAMINO	1.00 METRO CAMINO	1.00 METRO CAMINO	1.00 METRO CAMINO	1.00 METRO CAMINO
28	1231	BENEFICIOS INMUEBLES-TERRENIOS-EDIFICIOS-DEPOSITOS	TERRENO	MANZANA SANTA CRUZ TEBOPAN	1.00 METRO CAMINO	1.00 METRO CAMINO	1.00 METRO CAMINO	1.00 METRO CAMINO	1.00 METRO CAMINO	1.00 METRO CAMINO	1.00 METRO CAMINO	1.00 METRO CAMINO	1.00 METRO CAMINO	1.00 METRO CAMINO	1.00 METRO CAMINO	1.00 METRO CAMINO	1.00 METRO CAMINO	1.00 METRO CAMINO	1.00 METRO CAMINO	1.00 METRO CAMINO
29	1231	BENEFICIOS INMUEBLES-TERRENIOS-EDIFICIOS-DEPOSITOS	TERRENO	SAN PEDRO	1.00 METRO CAMINO	1.00 METRO CAMINO	1.00 METRO CAMINO	1.00 METRO CAMINO	1.00 METRO CAMINO	1.00 METRO CAMINO	1.00 METRO CAMINO	1.00 METRO CAMINO	1.00 METRO CAMINO	1.00 METRO CAMINO	1.00 METRO CAMINO	1.00 METRO CAMINO	1.00 METRO CAMINO	1.00 METRO CAMINO	1.00 METRO CAMINO	1.00 METRO CAMINO
30	1231	BENEFICIOS INMUEBLES-TERRENIOS-EDIFICIOS-DEPOSITOS	TERRENO	MANZANA SANTA CRUZ TEBOPAN	1.00 METRO CAMINO	1.00 METRO CAMINO	1.00 METRO CAMINO	1.00 METRO CAMINO	1.00 METRO CAMINO	1.00 METRO CAMINO	1.00 METRO CAMINO	1.00 METRO CAMINO	1.00 METRO CAMINO	1.00 METRO CAMINO	1.00 METRO CAMINO	1.00 METRO CAMINO	1.00 METRO CAMINO	1.00 METRO CAMINO	1.00 METRO CAMINO	1.00 METRO CAMINO
31	1231	BENEFICIOS INMUEBLES-TERRENIOS-EDIFICIOS-DEPOSITOS	TERRENO	SAN PEDRO	1.00 METRO CAMINO	1.00 METRO CAMINO	1.00 METRO CAMINO	1.00 METRO CAMINO	1.00 METRO CAMINO	1.00 METRO CAMINO	1.00 METRO CAMINO	1.00 METRO CAMINO	1.00 METRO CAMINO	1.00 METRO CAMINO	1.00 METRO CAMINO	1.00 METRO CAMINO	1.00 METRO CAMINO	1.00 METRO CAMINO	1.00 METRO CAMINO	1.00 METRO CAMINO
32	1231	BENEFICIOS INMUEBLES-TERRENIOS-EDIFICIOS-DEPOSITOS	TERRENO	MANZANA SANTA CRUZ TEBOPAN	1.00 METRO CAMINO	1.00 METRO CAMINO	1.00 METRO CAMINO	1.00 METRO CAMINO	1.00 METRO CAMINO	1.00 METRO CAMINO	1.00 METRO CAMINO	1.00 METRO CAMINO	1.00 METRO CAMINO	1.00 METRO CAMINO	1.00 METRO CAMINO	1.00 METRO CAMINO	1.00 METRO CAMINO	1.00 METRO CAMINO	1.00 METRO CAMINO	1.00 METRO CAMINO
33	1231	BENEFICIOS INMUEBLES-TERRENIOS-EDIFICIOS-DEPOSITOS	TERRENO	SAN PEDRO	1.00 METRO CAMINO	1.00 METRO CAMINO	1.00 METRO CAMINO	1.00 METRO CAMINO	1.00 METRO CAMINO	1.00 METRO CAMINO	1.00 METRO CAMINO	1.00 METRO CAMINO	1.00 METRO CAMINO	1.00 METRO CAMINO	1.00 METRO CAMINO	1.00 METRO CAMINO	1.00 METRO CAMINO	1.00 METRO CAMINO	1.00 METRO CAMINO	1.00 METRO CAMINO
34	1231	BENEFICIOS INMUEBLES-TERRENIOS-EDIFICIOS-DEPOSITOS	TERRENO	MANZANA SANTA CRUZ TEBOPAN	1.00 METRO CAMINO	1.00 METRO CAMINO	1.00 METRO CAMINO	1.00 METRO CAMINO	1.00 METRO CAMINO	1.00 METRO CAMINO	1.00 METRO CAMINO	1.00 METRO CAMINO	1.00 METRO CAMINO	1.00 METRO CAMINO	1.00 METRO CAMINO	1.00 METRO CAMINO	1.00 METRO CAMINO	1.00 METRO CAMINO	1.00 METRO CAMINO	1.00 METRO CAMINO







Presidente (a) Municipal
Lic. MIGUEL ANGELES DAVILA

Tesorero (a) Municipal
Lic. DALEANDRO VENEGAS ANILA




Secretario (a) Municipal
Lic. ANTONIO AVILA VADDELOS HINOJOSA






CANTON	CUESTA	SUBCUESTA	DESCRIPCIÓN DE LA CLASIFICACIÓN	NOMBRE DEL INMUEBLE	UBICACIÓN	LOCALIDAD	MEDIDAS Y COLINDANCIAS				SUPERFICIE DADA	SUPERFICIE CONSTRUIDA (M ²)	FECHA DE ADQUISICIÓN	VALOR DE ADQUISICIÓN	USO	DOCUMENTO QUE ACREDITA LA POSICIÓN	NÚMERO DE ESCRITURA Y FECHA	NÚMERO DE REGISTRO PÚBLICO DE LA FENOTECIA	CLAVE CATASTRAL	VALOR CATASTRAL	MODALIDAD DE ADQUISICIÓN	POLIZAS	FECHA DE ALTA	FECHA DE BAJA	TIEMPO DE USUARIOS	DEPRECIACIÓN		COMENTARIO			
							NORTE	ESTE	SUR	OCCIDENTE																% ANUAL	ACUMULADA				
35	1233	5	BIENES INMUEBLES-EDIFICIOS-EDIFICIOS ADMINISTRATIVOS	DIF MUNICIPAL	BENITO JUÁREZ	MANZANA PRIMERA	12.50 METROS PREPARATORIA OFICIAL NUMERO 71	15.00 METROS C. JESUS ADEL GONZALEZ	18.40 METROS PREPARATORIA OFICIAL NUMERO 71	18.90 METROS CALLE JUAREZ	255.06	255.06	2012-11-12 17:29:39	93,825.00	EDIF. PUBLICO COMERCIAL	CONTRATO DE COMPRAVENT A EN COPIA Y CROQUIS DE UBICACIÓN Y CONSTANCIA	484.53	484.53	270114605	93,868.00	DONACION		0000-00-00	2012-11-12 17:29:39							
36	1233	5	BIENES INMUEBLES-EDIFICIOS-EDIFICIOS ADMINISTRATIVOS	PALACIO MUNICIPAL	PLAZA DE LA REFORMA	MANZANA PRIMERA	EN CUATRO LINEAS 15.42 METROS; 4.23 METROS; 19.15 METROS; 5.30 METROS SR. JOSE GONZALEZ Y SRA. CARLOTA CAHVEZ	EN CUATRO LINEAS 2.86 METROS; 10.25 METROS; 12.76 METROS; 4.55 METROS CALLE MORELOS; CALLE MORELOS Y SR. BECERRIL	53.35 METROS CALLE PRINCIPAL	EN 4 LINEAS 9.50 METROS; 7.26 METROS; 12.02; 23.56 SR. BECERRIL Y JOSE GONZALEZ	3,270.00	3,270.00	2012-11-12 17:42:27	999,970.14	EDIF. PUBLICO COMERCIAL	CERTIFICACION Y CROQUIS DE UBICACIÓN			270100711	999,970.14	COMPRA		0000-00-00	2012-11-12 17:42:27							
37	1233	5	BIENES INMUEBLES-EDIFICIOS-EDIFICIOS ADMINISTRATIVOS	CASA DE CULTURA SOR JUANA LINES DE LA CRUZ	INDEPENDENCIA	MANZANA PRIMERA	33.33 METROS CAMINO VECINAL	24.00 METROS LUIS BECERRIL GONZALEZ Y MARIA DAVILA	403.35 METROS HERMELINDO GONZALEZ	105.25 METROS DANIEL DAVILA ARZATE	3,270.00	994	2012-11-12 17:46:38	721,800.00	EDIF. PUBLICO COMERCIAL	CONTRAVENIENT A EN COPIA, CROQUIS DE UBICACIÓN, AVALUO, CERTIFICADO, SOLICITUD Y CONSTANCIAS DE SOLICITUD DE CERTIFICACION Y TRASLADO DE DOMINIO	201	201	270108002	721,600.00	COMPRA		0000-00-00	2012-11-12 17:46:38							
38	1233	5	BIENES INMUEBLES-EDIFICIOS-EDIFICIOS ADMINISTRATIVOS	CENTRO DE SERVICIOS ADMINISTRATIVOS DE BIQUILCO	RICARDO FLORES MAGON	CABECERA MUNICIPAL	15.50 METROS DANIEL BECERRIL Y TOMAS MALDONADO	17.70 METROS CALLE RICARDO FLORES MAGON	42.68 METROS ESCUELA	52.35 METROS MIGUEL MENDOZA Y AURELIO CASTILLO	770	770	2012-11-13 09:39:24	1,800,000.00	EDIF. PUBLICO COMERCIAL	CONTRAVENIENT A EN COPIA, CROQUIS DE UBICACIÓN, TRASLADO DE DOMINIO Y RECIBOS DE PAGO, CERTIFICACION Y CONSTANCIA	32474	32474	2701010	1,800,000.00	COMPRA		0000-00-00	2012-11-13 09:39:24							
39	1233	5	BIENES INMUEBLES-EDIFICIOS-EDIFICIOS ADMINISTRATIVOS	DELEGACION	SANTA CRUZ TEPEXPAN	SANTA CRUZ TEPEXPAN	EN DOS LINEAS 15.53 METROS; 45.85 METROS CAMINO VECINAL	81.11 METROS ROGELIO FUENTES FABELA	EN TRES LINEAS 24.30 METROS; 24.87 METROS; 35.50 METROS CAMINO	EN TRES LINEAS 13.02 METROS; 7.28 METROS; 51.44 METROS BARRANCA	5,661.94	5,661.92	2012-11-15 14:18:00	0.00	EDIF. PUBLICO COMERCIAL	CONTRATO DE DONACION ORIGINAL POR TRIPLICADO				0	DONACION		0000-00-00	2012-11-15 14:18:00							
40	1233	5	BIENES INMUEBLES-EDIFICIOS-GRANJASOS Y CENTROS DEPORTIVOS	UNIDAD DEPORTIVA	LUIS DONALDO COLOSO	CABECERA MUNICIPAL	DOS LINEAS 20.00; 20.80 SR. ARTURO GOMEZ ALONSO	56.70 METROS CALLE LUIS DONALDO COLOSO	DOS LINEAS 4.50 METROS; 40.30 METROS ARTURO GOMEZ, JUVENAL ARANA, MIGUEL SANCHEZ Y CELSO SANCHEZ	DOS LINEAS 20.60 METROS; 54.00 METROS CALLE MORELOS	2,885.00	2,885.00	2012-11-12 18:24:34	0.00	EDIF. PUBLICO COMERCIAL	INSTRUMENTACION ADMINISTRATIVA ORIGINAL, CONTRATO DE COMPRAVENT A ORIGINAL, CROQUIS DE UBICACIÓN, ACTA DE CABILDO, TRASLADO DE DOMINIO, MANIFESTACION DE SINDICO EN OCHO	10/06/2012	10/06/2012	270106614	0	DONACION		0000-00-00	2012-11-12 18:24:34							
41	1233	5	BIENES INMUEBLES-EDIFICIOS-GRANJASOS Y CENTROS DEPORTIVOS	UNIDAD DEPORTIVA EL ENCINO	UNIDAD DEPORTIVA PANTHE	MANZANA TERCERA PANTHE					0	0	2012-11-13 09:25:12	0.00	ESCUELA	INFORMATIVA, TESTIMONIO, CONTRATO DE DONACION Y CROQUIS DE UBICACION				0	DONACION		0000-00-00	2012-11-13 09:25:12							



NÚM. PROCL.	CUENTA	RUBRO CUENTA	NOMBRE DE LA CUENTA	NOMBRE DEL BIEN INMUEBLE	UBICACIÓN	LOCALIDAD	DIRECCIONES Y COLINDANCIAS				SUPERFICIE (M ²)	SUPERFICIE CONSTRUIDA (M ²)	FECHA DE ADQUISICIÓN	VALOR DE ADQUISICIÓN	USO	DOCUMENTO QUE AGREGA A LA POSESIÓN	NÚMERO DE MATRÍCULA Y FECHA DE OTORGAMIENTO	NÚMERO DE REGISTRO PÚBLICO DE LA PROPIEDAD	CLAVE CATASTRAL	VALOR CATASTRAL	MODALIDAD DE ADQUISICIÓN	PÓLIZAS (NÚMERO)	FECHA DE ALTA	TIEMPO DE VIDA ÚTIL	DEPRECIACIÓN (% ANUAL)	ACUMULADA	COMENTARIO	
							NORTE	SUR	ORIENTE	POSETENTE																		
42	1233	5	BIENES INMUEBLES-EDIFICIOS-MERCADOS	MERCADO MUNICIPAL	MANZANA TERCERA	CABECERA MUNICIPAL	EN CUATRO LINEAS 155.00 METROS; 16.00 METROS; 21.00 METROS; 50.00 METROS ALONSO Y NIVES DAVILA ORDÓÑEZ	EN DOS LINEAS 87.50 METROS; 58.00 METROS BARRANCA Y VIALIDAD	EN TRES LINEAS 45.00 METROS; 37.00 METROS; 12.39 METROS VIALIDAD	EN TRES LINEAS 27.00 METROS; 37.00 METROS; 80.00 METROS EDWIGES NAVARRETE, AVARDO DAVILA Y MIGUEL ANGEL DAVILA LEVANO	757	757	2012-11-15 09:46:18	0.00	EDIF. PÚBLICO COMERCIAL	TRES CONTRATOS DE COMPRAVENTA A COPIAS Y DOS CROQUIS DE UBICACIÓN			2701110	0	COMPRA	0000-00-00	2012-11-15 09:46:18					
43	1231	5	BIENES INMUEBLES-EDIFICIOS-OTROS EDIFICIOS	TERRENO	DOMICILIO CONOCIDO S/N	MANZANA PRIMERA, CABECERA MUNICIPAL	SR. CRUZ CERVANTES RAMIREZ	SR. FRANCISCO GONZALEZ DE LA CRUZ	SR. MANUEL ARZATE HERNANDEZ	CAMINO VECINAL	0	0	2012-11-12 17:01:45	0.00	TERRENO	PUBLICA 469 EN ORIGINAL, RECIBOS DE PAGO, TRASLADO DE DOMINIO Y CERTIFICADO DE LIBERTAD O EXISTENCIA DE GRAVAMEN	469 VOLUMEN 26 ESP.	469 VOLUMEN 26 ESP.	2.70112E+13	0	DONACION	0000-00-00	2012-11-12 17:01:45					
44	1231	5	BIENES INMUEBLES-EDIFICIOS-OTROS EDIFICIOS	TERRENO	DOMICILIO CONOCIDO S/N	MANZANA CUARTA, CABECERA MUNICIPAL	SR. JUAN PEREZ TELLEZ	C. BENJAMIN RAMIREZ	CAMINO A MANZANA CUARTA	CAMINO A MANZANA CUARTA	0	0	2012-11-12 17:01:45	0.00	TERRENO	SE CARECE DE DOCUMENTACIÓN	496 VOLUMEN 26 ESP.	496 VOLUMEN 26 ESP.	2.70111E+14	0	DONACION	0000-00-00	2012-11-12 17:01:45					
45	1233	2	BIENES INMUEBLES-EDIFICIOS-OTROS EDIFICIOS	CARCAMO DE REBOMBEO	SANTA MARIA NATIVITAS	SANTA MARIA NATIVITAS	10.00 METROS JESUS SANCHEZ AVILA	10.00 METROS DERECHO DE VIA	10.00 METROS JESUS SANCHEZ AVILA	10.00 METROS JUSTINO PEREZ BALDERAS	100	100	2012-11-12 18:20:09	0.00	CARCAMO	CONVENIO DE DONACION ORIGINAL Y RECIBO DE PAGO EN COMPENSACION			270300401	0	DONACION	0000-00-00	2012-11-12 18:20:09					
46	1233	2	BIENES INMUEBLES-EDIFICIOS-OTROS EDIFICIOS	DEPOSITO DE AGUA	CARRETERA JQUIPILCO NAUCALPAN	MANZANA SEGUNDA	10.00 METROS SR. VIDAL MERCADO	10.00 METROS CARRETERA A NAUCALPAN	20.00 METROS VIDAL MERCADO	20.00 METROS RUTILIO BECERRIL	200	200	2012-11-12 18:28:14	0.00	DEPOSITO	ION ADMINISTRATIVA ORIGINAL, CONTRATO DE COMPRAVENTA ORIGINAL Y ACTA DE CASILLO FECHA 03 DE AGOSTO DE 1982			170102628	0	COMPRA	0000-00-00	2012-11-12 18:28:14					
47	1233	2	BIENES INMUEBLES-EDIFICIOS-OTROS EDIFICIOS	DEPOSITO DE AGUA	CARRETERA JQUIPILCO NAUCALPAN	CABECERA MUNICIPAL	6.00 METROS REFUGIO MERCADO	6.00 METROS CARRETERA A NAUCALPAN	6.00 METROS REFUGIO MERCADO	6.00 METROS REFUGIO MERCADO	36	36	2012-11-12 18:32:16	0.00	DEPOSITO	SE CARECE DE DOCUMENTACIÓN				0	DONACION	0000-00-00	2012-11-12 18:32:16					
48	1233	2	BIENES INMUEBLES-EDIFICIOS-OTROS EDIFICIOS	DEPOSITO DE AGUA	DOMICILIO CONOCIDO	LOMA HIDALGO	10.00 METROS TERRENO EJIDAL	10.00 METROS TERRENO EJIDAL	10.00 METROS TERRENO EJIDAL	10.00 METROS TERRENO EJIDAL	100	100	2012-11-13 10:10:33	0.00	DEPOSITO DE AGUA	SE CARECE DE DOCUMENTACIÓN			2704050	0	COMPRA	0000-00-00	2012-11-13 10:10:33					
49	1233	2	BIENES INMUEBLES-EDIFICIOS-OTROS EDIFICIOS	CARCAMO DE REBOMBEO	DOMICILIO CONOCIDO	RANCHO COLORADO	12.25 METROS TERRENO EJIDAL	12.25 METROS TERRENO EJIDAL	12.25 METROS TERRENO EJIDAL	12.25 METROS TERRENO EJIDAL	225	225	2012-11-13 10:14:50	0.00	CARCAMO	SE CARECE DE DOCUMENTACIÓN			2714030	0	COMPRA	0000-00-00	2012-11-13 10:14:50					
50	1233	2	BIENES INMUEBLES-EDIFICIOS-OTROS EDIFICIOS	DEPOSITO DE AGUA	CARRETERA PRINCIPAL	SANTA MARIA NATIVITAS	15.00 METROS JOSE ARCAIDIO CAYETANO	15.00 METROS JOSE ARCAIDIO CAYETANO	15.00 METROS JOSE ARCAIDIO CAYETANO	15.00 METROS CARRETERA MOCTEZUMA SANTA MARIA NATIVITAS	225	225	2012-11-13 10:56:01	0.00	DEPOSITO DE AGUA	SE CARECE DE DOCUMENTACIÓN			270300401	0	DONACION	0000-00-00	2012-11-13 10:56:01					
51	1233	2	BIENES INMUEBLES-EDIFICIOS-OTROS EDIFICIOS	DEPOSITO DE AGUA	SAN FELIPE SANTIAGO	SAN FELIPE SANTIAGO	7.00 METROS ELISEO VALLES URBANO	7.00 METROS ELISEO VALLES URBANO	7.00 METROS ELISEO VALLES URBANO	7.00 METROS ELISEO VALLES URBANO	49	49	2012-11-13 11:36:03	0.00	DEPOSITO DE AGUA	CONTRATO DE DONACION ORIGINAL Y CROQUIS DE UBICACIÓN			270500101	0	DONACION	0000-00-00	2012-11-13 11:36:03					
52	1233	2	BIENES INMUEBLES-EDIFICIOS-OTROS EDIFICIOS	DEPOSITO DE AGUA	BARRIO TANGOMIRA	SANTA CRUZ TEPEPAN	MARIA SANCHEZ	JOVITA SANCHEZ SALINAS	MARIA SANCHEZ	ALVARO AGUILAR SANCHEZ	35	35	2012-11-13 11:52:33	0.00	DEPOSITO DE AGUA	SE CARECE DE DOCUMENTACIÓN			270500103	0	DONACION	0000-00-00	2012-11-13 11:52:33					
53	1233	2	BIENES INMUEBLES-EDIFICIOS-OTROS EDIFICIOS	DEPOSITO DE AGUA	EL JARAL	EL JARAL	LUIS MEDINA	ISABEL ORTEGA	LUIS MEDINA	EJIDO DE JQUIPILCO	43	43	2012-11-13 11:57:29	0.00	DEPOSITO DE AGUA	SE CARECE DE DOCUMENTACIÓN			2709050	0	COMPRA	0000-00-00	2012-11-13 11:57:29					



RUA PROG.	CUENTA	SUBCUENTA	NOMBRE DE LA CUENTA	NOMBRE DEL INMUEBLE	UBICACIÓN	LOCALIDAD	MEDIDAS Y COORDINADAS				SUPERFICIE CADA	SUPERFICIE CONSTRUIDA M ²	FECHA DE ADQUISICIÓN	VALOR DE ADQUISICIÓN	USO	DOCUMENTO QUE ACEBITA LA POSSESIÓN	NÚMERO DE MATRÍCULA O FECHA DE REGISTRO	NÚMERO DE REGISTRO PÚBLICO DE LA PROPIEDAD	CLAVE CATARAL	VALOR CATARAL	MODALIDAD DE ADQUISICIÓN	POLZAS		FECHA DE ALTA	DEPRECIACIÓN % ANUAL	ACUMULADA	COMENTARIO	
							NORTE	ESTE	SURESTE	PONIENTE												NÚMERO	PROG.					
54	1233	5	BIENES INMUEBLES-EDIFICIOS-OTROS EDIFICIOS	MODULO DE VIGILANCIA	CARRETERA JIQUIPILCO TEMDAYA	MANZANA SEXTA	CARRETERA JIQUIPILCO TEMDAYA	TERRENO BALDIO	ESQUELA PRIMARIA BENITO JUAREZ	CARRETERA JIQUIPILCO TEMDAYA	38	38	2012-11-19 12:02:15	0.00	MODULO	SE CARECE DE DOCUMENTACION			271223	0	DONACION		0000-00-00	2012-11-19 12:02:15				
55	1233	2	BIENES INMUEBLES-EDIFICIOS-OTROS EDIFICIOS	DEPOSITO DE AGUA	SANTA CRUZ TEPEXAPAN	SANTA CRUZ TEPEXAPAN	CARRETERA JIQUIPILCO	PEDRO FARFAN	CARCAMO DEL DEPARTAMENTO DEL DF	CARRETERA A BARRIO TANGOMIRA	0	0	2012-11-19 12:05:12	0.00	DEPOSITO DE AGUA	SE CARECE DE DOCUMENTACION			2709000	0	COMPRA		0000-00-00	2012-11-19 12:05:12				
56	1233	2	BIENES INMUEBLES-EDIFICIOS-OTROS EDIFICIOS	DEPOSITO DE AGUA	CARRETERA A MANZANA TERCERA PANTHE	SANTA MARIA NATIVITAS	TERRENO EJIDAL	TERRENO EJIDAL	TERRENO EJIDAL	TERRENO EJIDAL	0	0	2012-11-19 12:11:58	0.00	DEPOSITO DE AGUA	SE CARECE DE DOCUMENTACION			2703007	0	COMPRA		0000-00-00	2012-11-19 12:11:58				
57	1233	2	BIENES INMUEBLES-EDIFICIOS-OTROS EDIFICIOS	FOSA SEPTICA	EX HACIENDA DE BOXIMO	BOXIMO	15.00 METROS ELISEO AGUILAR SANCHEZ	15.00 METROS RIO SLA	6.00 METROS CAMINO LA HERRADOURA	6.00 METROS ELISE AGUILAR SANCHEZ	90	90	2012-11-15 14:12:59	0.00	FOSA SEPTICA	CONTRATO DE DONACION ORIGINAL				0	DONACION		0000-00-00	2012-11-15 14:12:59				
58	1233	2	BIENES INMUEBLES-EDIFICIOS-OTROS EDIFICIOS	PLANTA DE TRATAMIENTO PRIMARIOS	SAN FELPE SANTIAGO	SAN FELPE SANTIAGO	8.00 METROS PARCELA 580 Z-1 P 1/2	8.00 METROS PARCELA 580 Z-1 P 1/2	4.00 METROS PARCELA 580 Z-1 P 1/2	4.00 METROS PARCELA 580 Z-1 P 1/2	32	32	2012-11-15 14:29:29	0.00	PLANTA DE TRATAMIENTO	CONTRATO DE DONACION ORIGINAL Y COPIA DE CREDENCIAL DE ELECTOR ORIGINAL				0	DONACION		0000-00-00	2012-11-15 14:29:29				
59	1233	2	BIENES INMUEBLES-EDIFICIOS-OTROS EDIFICIOS	DEPOSITO DE AGUA	MANZANA PRIMERA PARTE ALTA	MANZANA PRIMERA PARTE ALTA	5.00 METROS ANTONIO BECERRIL CASTILLO	5.00 METROS SOTERO BECERRIL	5.00 METROS CAMINO VEONAL	5.00 METROS MARGARITA SABINO BALDERAS	25	25	2012-11-15 14:33:07	0.00	DEPOSITO DE AGUA	CONTRATO DE DONACION ORIGINAL Y COPIA DE CREDENCIAL DE ELECTOR ORIGINAL				0	DONACION		0000-00-00	2012-11-15 14:33:07				
60	1233	2	BIENES INMUEBLES-EDIFICIOS-OTROS EDIFICIOS	FOSA SEPTICA	BARRIO PRIMERO	BUENOS AIRES	15.00 METROS PARCELA 1613	15.00 METROS CALLE INSURGENTES	10.00 METROS PARCELA 1599	10.00 METROS PARCELA 1613	150	150	2012-11-15 14:48:38	0.00	FOSA SEPTICA	CONTRATO DE DONACION ORIGINAL Y COPIA DE CREDENCIAL DE ELECTOR ORIGINAL				0	DONACION		0000-00-00	2012-11-15 14:48:38				
61	1233	2	BIENES INMUEBLES-EDIFICIOS-OTROS EDIFICIOS	SISTEMA DE TRATAMIENTO PRIMARIO	EJIDO DE MALACOTA	EJIDO DE MALACOTA	20.00 METROS PARCELA 564	20.00 METROS PARCELA 532	20.00 METROS EJIDO DE SANTA MARIA DEL LLANO	20.00 METROS PARCELA Y CAMINO	400	400	2012-11-15 14:52:49	0.00	SISTEMA DE TRATAMIENTO	CONTRATO DE DONACION ORIGINAL Y COPIA DE CREDENCIAL DE ELECTOR ORIGINAL Y COPIAS DE CREDENCIAL DE ELECTOR Y CROQUIS DE UBICACION ORIGINAL				0	DONACION		0000-00-00	2012-11-15 14:52:49				
62	1231	5	BIENES INMUEBLES-EDIFICIOS-OTROS EDIFICIOS	PANTEON	BUENOS AIRES	BUENOS AIRES	105.52 METROS CON PARCELA	EN TRES LINEAS 50.23 METROS; 24.95 METROS; 43.48 METROS PARCELA	105.00 METROS CAMINO	EN TRES LINEAS 17.63 METROS; 79.48 METROS; 20.84 METROS	12,529.00	12,529.00	2012-11-15 14:58:14	0.00	PANTEON	CONTRATO DE DONACION ORIGINAL Y COPIA DE CREDENCIAL DE ELECTOR ORIGINAL Y COPIAS DE CREDENCIAL DE ELECTOR Y CROQUIS DE UBICACION ORIGINAL				0	DONACION		0000-00-00	2012-11-15 14:58:14				



Presidente(a) Municipal
L.C. FELPE DE JESUS SANCHEZ DAVILA

Tesorero(a) Municipal
L.C. MIGUEL ANGELES DAVILA

Titular del Organismo Interno de Control
L. ALEJANDRO VENEGAS AVILA

Secretario(a)
JAVIER BALDERAS HINOJOSA



JIQUIPILCO
POR NUESTRA TIERRA 2022 - 2024

"2022. Año del Quincentenario de la Fundación de Toluca de Lerdo, Capital del Estado de México"

Jiquipilco, Estado de México a 01 de Marzo de 2021.

TM/072/2022

ASUNTO: Información Cuenta Pública 2021.

ING. VICTOR MANUEL SÁNCHEZ GONZÁLEZ
COORDINADOR DE CONTROL PATRIMONIAL
PRESENTE:

Con fundamento en lo que establece la Constitución Política de los Estados Unidos Mexicanos, Ley General de Contabilidad Gubernamental, Ley de Disciplina Financiera de las Entidades Federativas y los Municipios, Ley de Coordinación Fiscal, Constitución Política del Estado Libre y Soberano de México, Ley Orgánica Municipal del Estado de México, Ley de Planeación del Estado de México y Municipios, Ley de Fiscalización Superior del Estado de México, Código Financiero del Estado de México y Municipios, y el Manual Único de Contabilidad Gubernamental para las Dependencias y Entidades Públicas del Gobierno y Municipios del Estado de México 2021, entre otras disposiciones, establecen el marco jurídico para la integración de la Cuenta Pública Municipal 2021.

Que la Cuenta Pública se constituye por la información económica, patrimonial, presupuestal, programática, cualitativa y cuantitativa que muestre los resultados de la ejecución de la Ley de Ingresos y del Presupuesto de Egresos y que las tesorerías o sus equivalentes, proporcionarán la información complementaria requerida por el Órgano Superior de Fiscalización del Estado de México, para el análisis y evaluación de la Cuenta Pública correspondiente.

En base a lo anteriormente descrito solicito de la manera más atenta enviar a esta tesorería a más tardar el día 07 de marzo del 2022, la siguiente información con la finalidad de ser integrada al paquete de la cuenta pública municipal 2021.

- Inventario de Bienes Muebles
- Inventario de Bienes Inmuebles
- Hoja de Trabajo para la Conciliación Físico Contable de los Bienes Muebles e Inmuebles
- Conciliación Físico Contable de los Bienes Muebles
- Reporte de Altas y Bajas de Bienes Inmuebles
- Reporte de Altas y Bajas de Bienes Muebles

Cabe mencionar que lo antes descrito se podrá integrar considerando lo publicado en la Gaceta de Gobierno publicada el día 01 de marzo de presente donde se emite el **ACUERDO 04/2022 POR EL QUE SE EMITEN LOS LINEAMIENTOS PARA LA INTEGRACIÓN Y ENTREGA DE LA CUENTA PÚBLICA 2021, DE LAS ENTIDADES FISCALIZABLES MUNICIPALES DEL ESTADO DE MÉXICO**, además de emplear de manera obligatoria los formatos descritos en el documento denominado "Instructivo", disponible para su consulta en el apartado Cuenta Pública Municipal 2021, publicado en el portal electrónico del Órgano Superior de Fiscalización del Estado de México: www.osfem.gob.mx.

Sin otro particular por el momento envié un cordial saludo, quedando a sus órdenes para cualquier dato adicional al respecto.

ATENTAMENTE

L.C. MIGUEL ÁNGELES DÁVILA
TESORERO MUNICIPAL



Recibi
Original
Victor Manuel
Tellez G
Control Patrimonial
03/03/2022

C.c.p. Profr. Felipe Sánchez Dávila, Presidente Municipal Constitucional de Jiquipilco.
M.en E. Javier Balderas Hinojosa, Secretario del Ayuntamiento.
Lic. Alejandro Venegas Ávila, Contralor Municipal.
Ing. Enrique Torres Medina.- Director de Obras Públicas.
Archivo.



JIQUIPILCO
POR NUESTRA TIERRA 2022-2024

"2022. Año del Centenario de la Fundación de Toluca de Lerdo, Capital del Estado de México"

Jiquipilco, Estado de México a 07 de Marzo de 2021.

C.C.P./019/2022

**ASUNTO: SE REMITE
INFORMACIÓN CUENTA
PÚBLICA 2021.**

L.C. MIGUEL ÁNGELES DÁVILA

TESORERO MUNICIPAL

PRESENTE:

Sirva el presente para enviarle un cordial y afectuoso saludo, al mismo tiempo referente al oficio **TM/072/2022** de fecha **01 de Marzo de 2021** en el cual solicita:

- Inventario de Bienes Muebles
- Inventario de Bienes Inmuebles
- Hoja de Trabajo para la Conciliación Físico Contable de los Bienes Muebles e Inmuebles
- Conciliación Físico Contable de los Bienes Muebles
- Reporte de Altas y Bajas de Bienes Inmuebles
- Reporte de Altas y Bajas de Bienes Muebles

En ese sentido le informo que con el propósito de dar cumplimiento a lo establecido en la Constitución Política de los Estados Unidos Mexicanos, Ley General de Contabilidad Gubernamental, Ley de Disciplina Financiera de las Entidades Federativas y los Municipios, Ley de Coordinación Fiscal, Constitución Política del Estado Libre y Soberano de México, Ley Orgánica Municipal del Estado de México, Ley de Planeación del Estado de México y Municipios, Ley de Fiscalización Superior del Estado de México, Código Financiero del Estado de México y municipios, y el Manual Único de Contabilidad Gubernamental para las Dependencias y Entidades Públicas del Gobierno y Municipios del Estado de México 2021, en las que se establece el marco jurídico para la integración de la Cuenta Pública Municipal 2021 y con la finalidad de integrar el paquete de la cuenta pública municipal 2021. Le informo que entrego paquete impreso de la información antes mencionada en los formatos establecidos en el Acuerdo 04/2022 por el que se emiten los Lineamientos para la Integración y Entrega de la Cuenta Pública 2021, de las Entidades Fiscalizables Municipales Del Estado De México; así mismo entrego DVD-R, el cual contienen los documentos en medio magnético.

Sin más por el momento, quedo a usted para cualquier duda o aclaración al respecto.

ATENTAMENTE

ING. VICTOR MANUEL SÁNCHEZ GONZÁLEZ
COORDINADOR CONTROL PATRIMONIAL
DEL H. AYUNTAMIENTO DE JIQUIPILCO.



C.C.P. ARCHIVO.